

## MATHS et GEOMETRIE DES CARTES GEOGRAPHIQUES

### Cycle 2

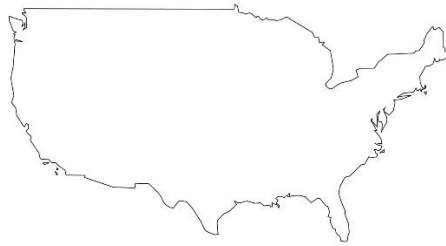


Dans le monde, les pays ont des formes qui ressemblent à des formes géométriques : carré, rectangle, cercle, triangle....

Ci-dessous tu vas trouver 8 cartes de pays : trouve pour chacun d'eux, la forme géométrique qui pourrait l'entourer ou l'encadrer le mieux.



Pologne



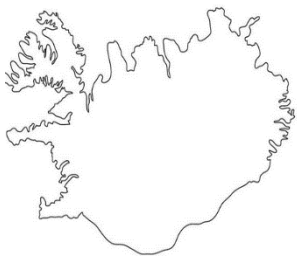
Etats Unis



Portugal



Inde



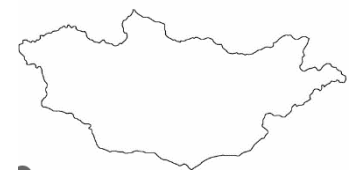
Islande



Brésil



France

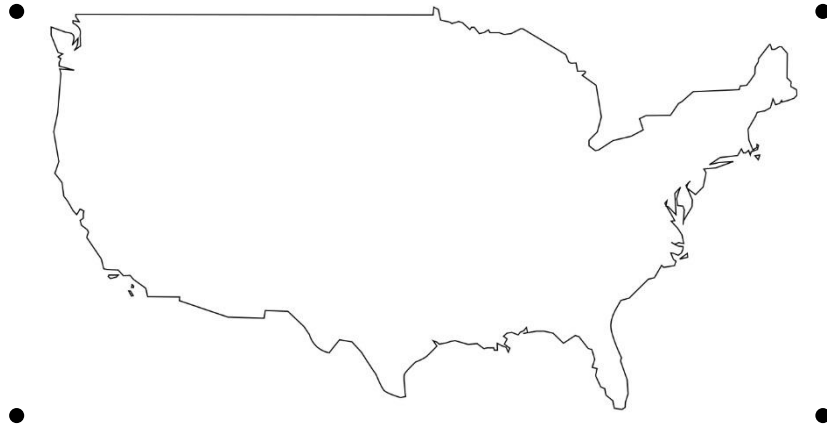


Mongolie

Les élèves peuvent discuter sur les formes géométriques proposées. Le principe est de trouver une forme qui colle le mieux aux frontières du pays. La verbalisation et la justification sont les clés de la situation.

On peut proposer aux élèves de tracer quelques points sur les coins du pays.

Exemple pour les USA, ça rentre dans un rectangle.



Proposer des gabarits de cercle, pour les pays plutôt ronds.