

# ENSEIGNER AU CYCLE 3

Faire le point...

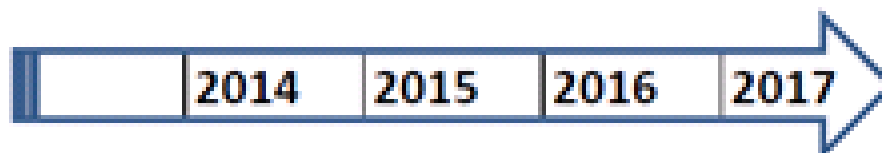
Novembre 2013

# CYCLES ÉCOLE - COLLÈGE

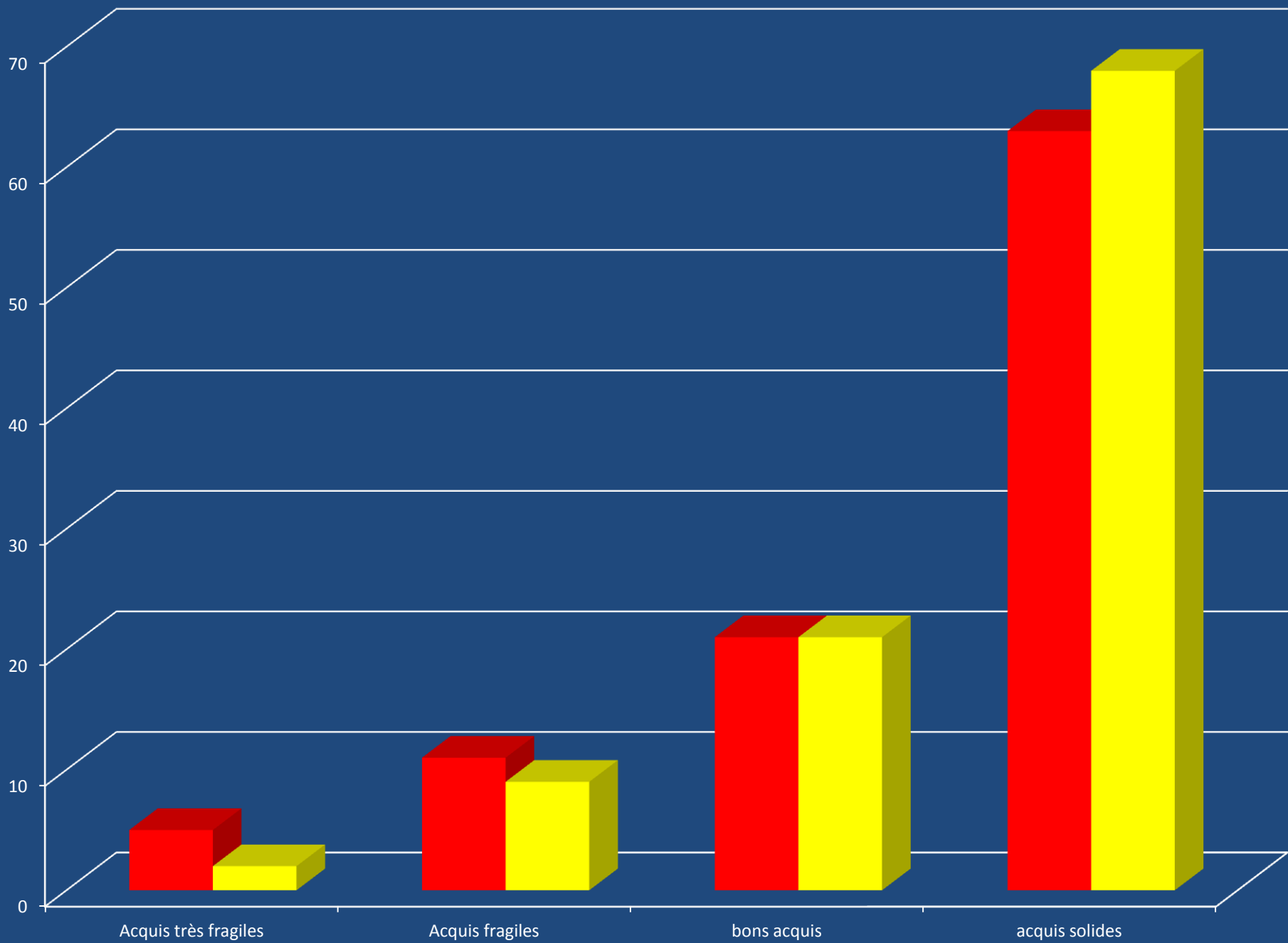
Document Denis CARDONAL sept. 2013

d'après le B.O. du 05/06/2013

Mise en œuvre progressive des programmes

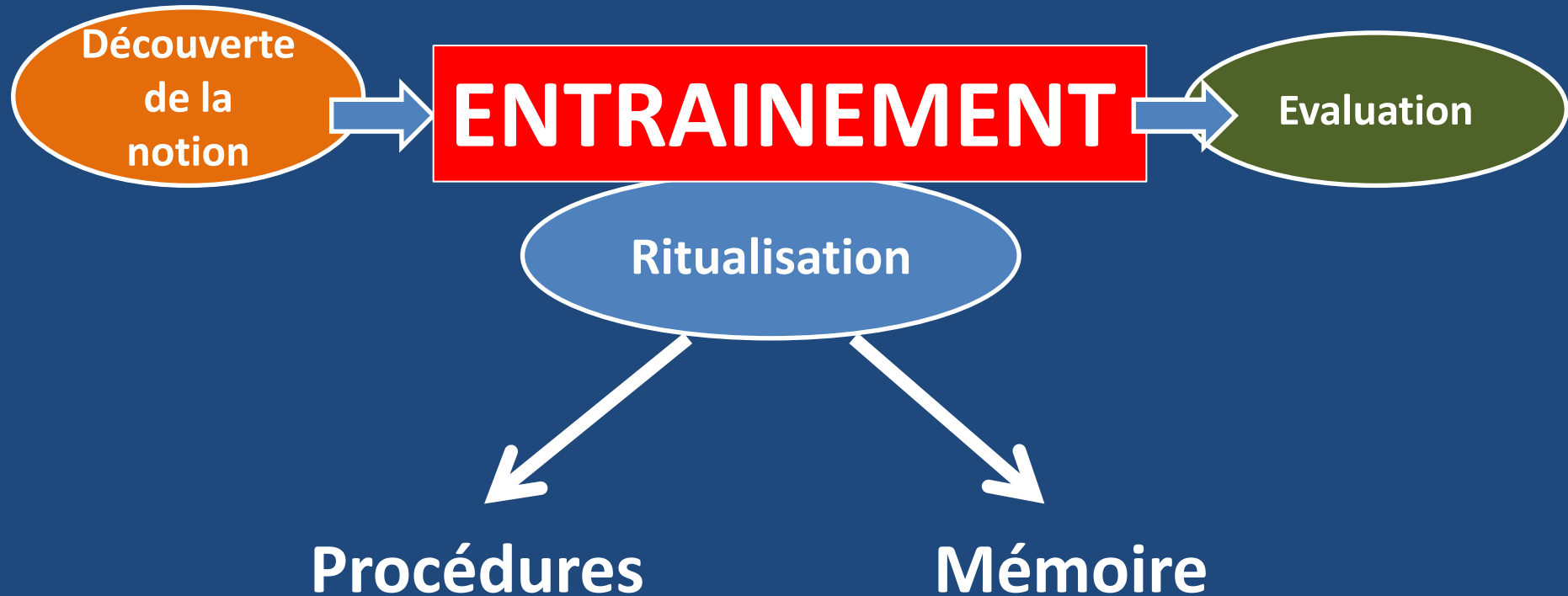


école primaire	école maternelle	apprentissages premiers	CYCLE 1	PS	sept. 2014			
				MS	sept. 2014			
				GS	sept. 2014			
	école élémentaire	apprentissages fondamentaux	CYCLE 2	CP		sept. 2015		
				CE1			sept. 2016	
				CE2				sept. 2017
		consolidation	CYCLE 3	CM1		sept. 2015		
				CM2			sept. 2016	
				6ème				sept. 2017
collège	approfondissements	CYCLE 4	5ème		sept. 2015			
			4ème			sept. 2016		
			3ème				sept. 2017	



## 4. Éléments de pédagogie générale

développer des automatismes...



- Enrichir la culture des élèves ...

L'exemple  
du maître

Savoir de quoi on parle...

Se positionner en hommes  
et femmes de culture

Utiliser un langage choisi

Poursuivre la lecture  
magistrale

Enseigner  
toutes les  
disciplines

Redéfinir les pratiques dans  
les disciplines humanistes  
et scientifiques

- Augmenter les pratiques de l'écrit

Copie

Intégration de procédures

Dictée

Un outil d'apprentissage ?

Productions  
écrites

Exercices d'écriture

Projets d'écriture

Exercices  
d'application ?

Pas au détriment de  
l'engagement cognitif



- **Une pédagogie explicite**



**Clarté cognitive**



**S'autoriser à enseigner des procédures**



**Des cahiers référentiels opératoires**



**Des affichages simples et efficaces**

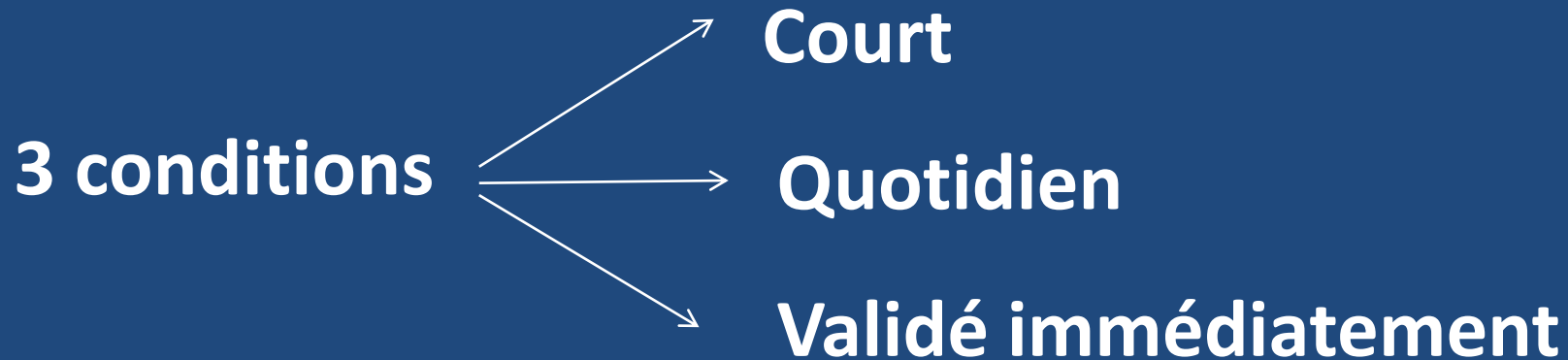


**Harmonisation des attentes**

# ENSEIGNER LES MATHÉMATIQUES AU CYCLE 3

CH 24'50 – 27'32

- **Mémorisation : l'affaire de l'école**



1:34' 30 – 1:37' 08



# • Situations-problèmes

→ Différencier les modalités de résolution

→ Confronter les procédures → Statut de l'erreur

→ Verbalisation =  
concept

1:43'24'' – 1:47'55''

→ Diversifier les énoncés → Résolution mentale

1:59' 30 » » - 2: 06' 20''

→ Calcul mental quotidien

# ENSEIGNER LA GEOGRAPHIE AU CYCLE 3

2 objectifs majeurs :

A. « Le programme de géographie a pour objectif de décrire et de comprendre comment les hommes vivent et aménagent leurs territoires.

Les sujets étudiés se situent en premier lieu à l'échelle locale ... »



Commencer par asseoir les concepts de la géographie, en s'appuyant sur le territoire local.



La photo aérienne  
au plus près  
de vous



Entre Ciel Terre et M



Votre panier



Recherche de photos



Vues insolites



Infos et contact



La société E

Photos aériennes - 57150 Creutzwald - 57 - Moselle

264 photos ont été trouvées.

Aller à la page [1](#) [2](#) [3](#) [4](#) [5](#) [6](#) [7](#) [8](#) [9](#) [10](#) [11](#) [12](#) [13](#) [14](#)



[Creutzwald : Voir en détail et commander](#)



[Creutzwald : Voir en détail et commander](#)



[Creutzwald : Voir en détail et commander](#)



[Creutzwald : Voir en détail et commander](#)



[Creutzwald : Voir en détail et commander](#)



[Creutzwald : Voir en détail et commander](#)



[Creutzwald \(Cité Beau Site\) : Voir en détail et commander](#)



[Creutzwald \(Cité Beau Site\) : Voir en détail et commander](#)






Personnalisez votre poster en sélectionnant la partie de la photo de votre choix. Une **idée cadeau** originale !



Rechercher un lieu, une adresse YALLER +

Remonter le temps 2D 3D

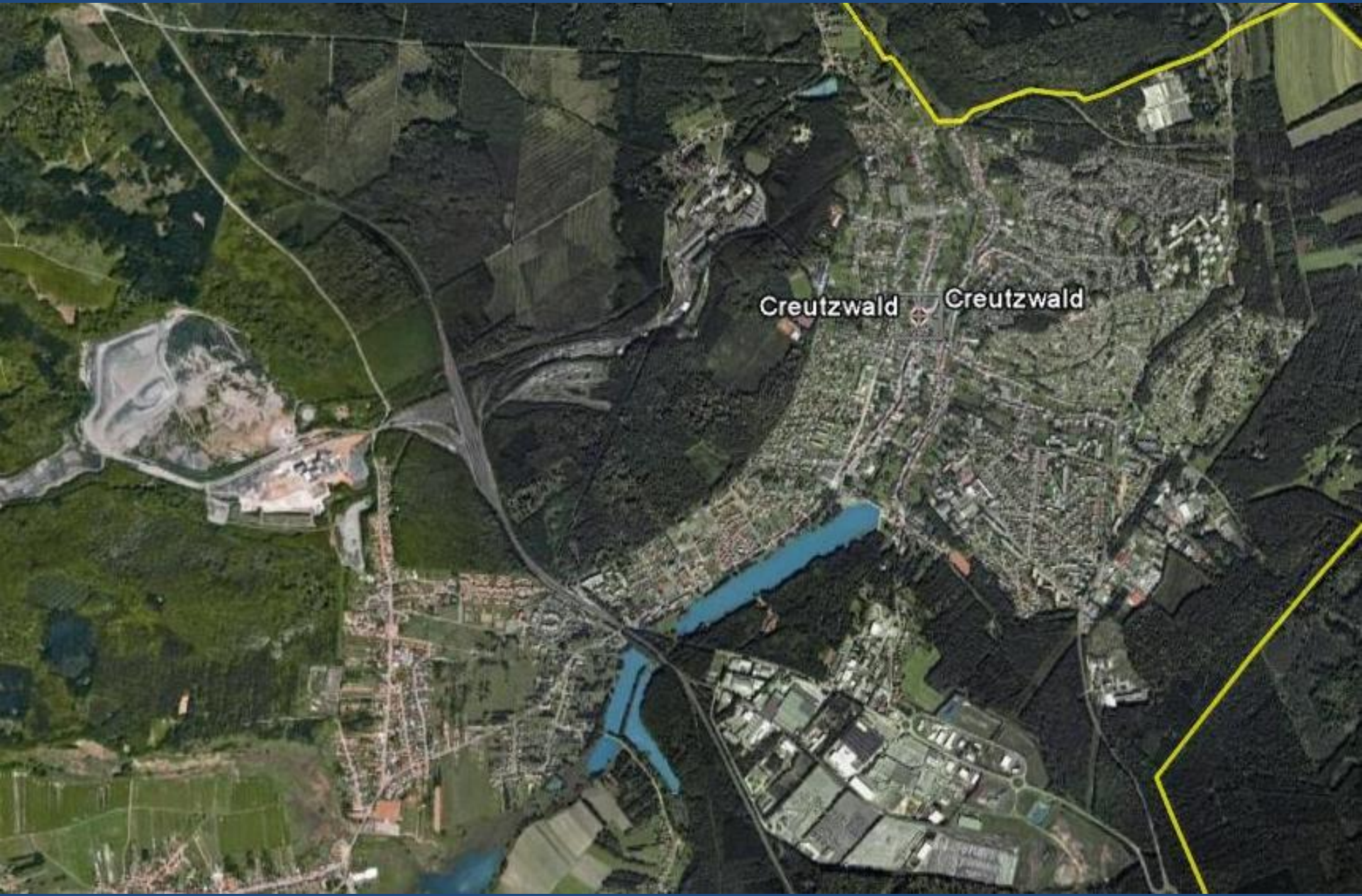


France métr...  
Luxembourg  
Saarbru  
Metz  
Nancy

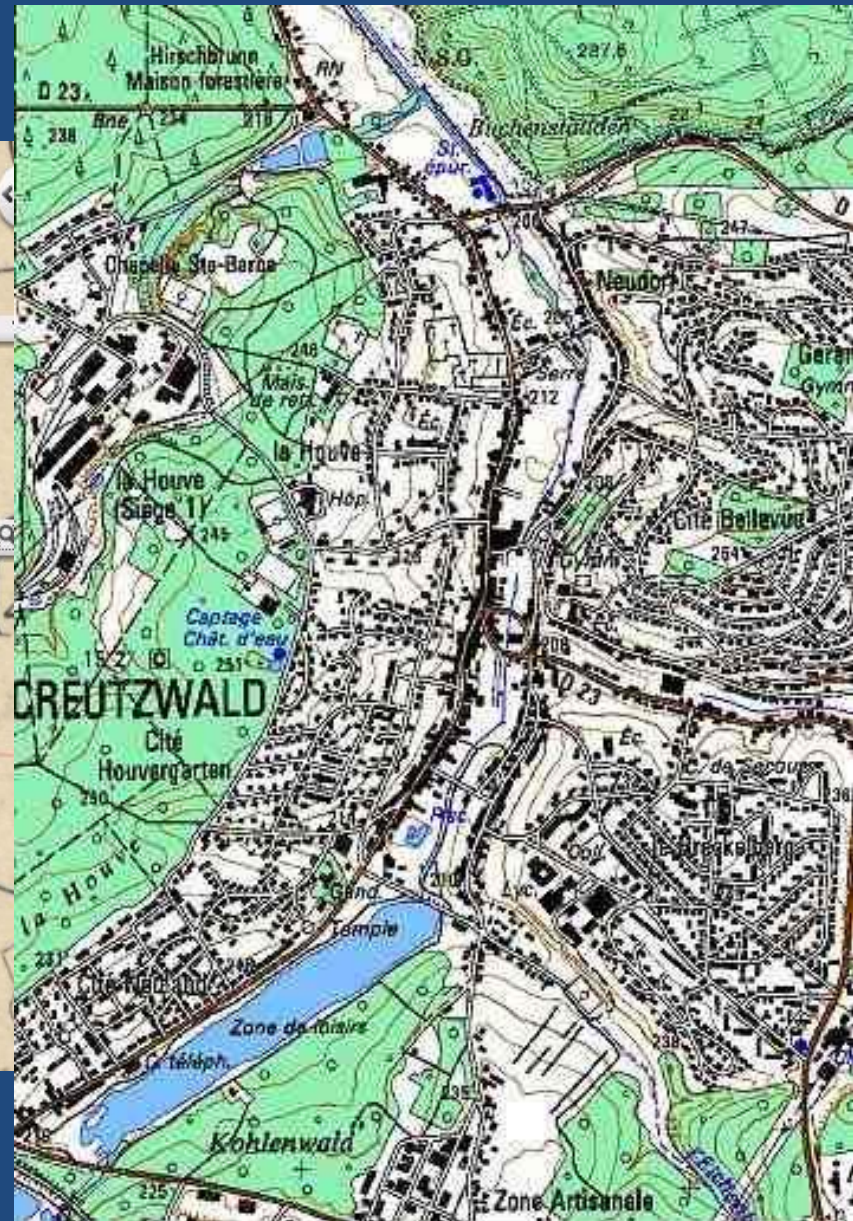
Echelle 1 : 1.676 0 20 m

Replier la carte

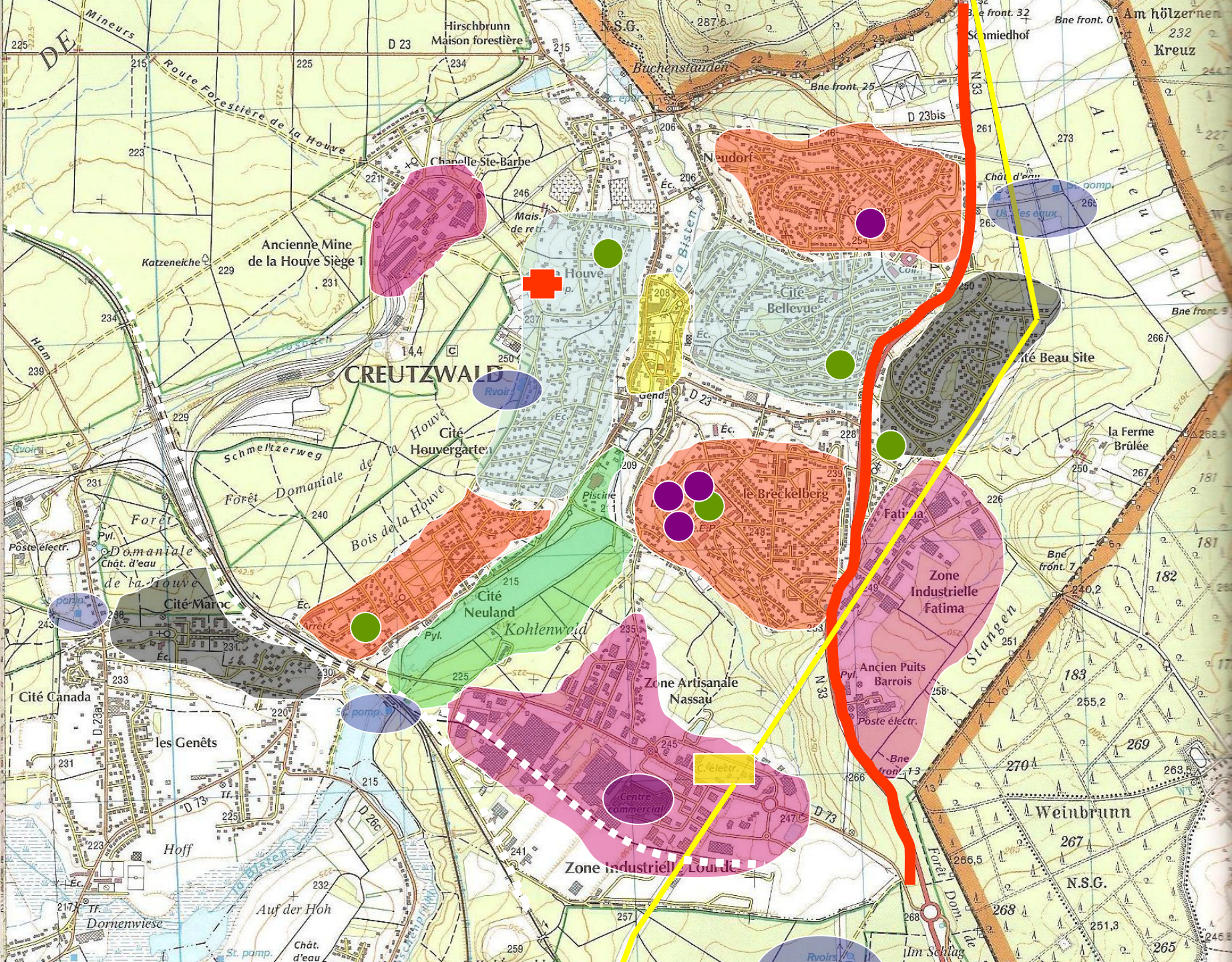
Suggestions  
Catalogue de données  
Ma sélection de données

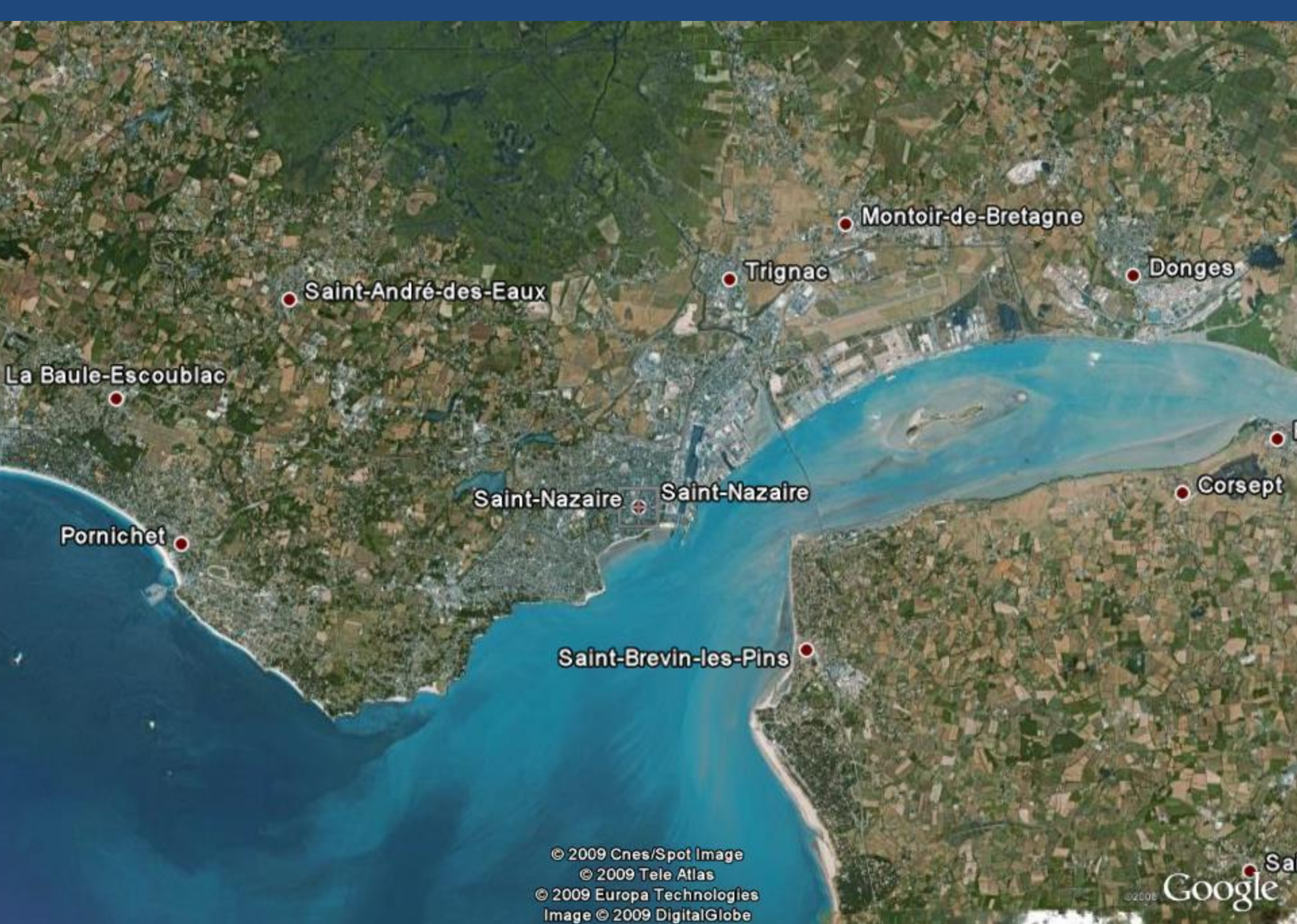


# Les cartes et plans de différentes périodes...







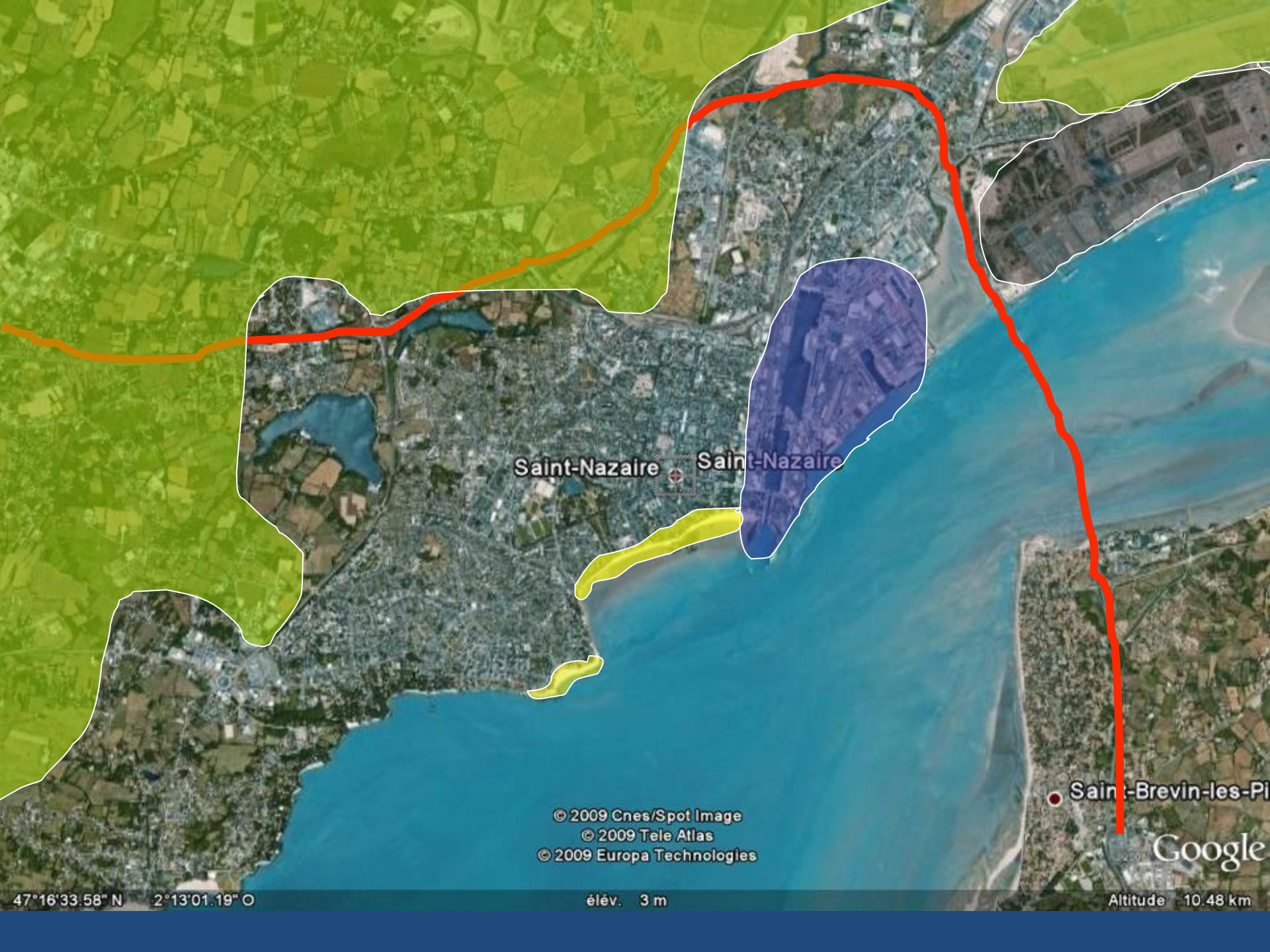


© 2009 Cnes/Spot Image  
© 2009 Tele Atlas  
© 2009 Europa Technologies  
Image © 2009 DigitalGlobe

Google

47°16'41.84" N 2°12'39.92" O

Altitude 24.17 km



Saint-Nazaire Saint-Nazaire

Saint-Brevin-les-Pi

© 2009 Cnes/Spot Image  
© 2009 Tele Atlas  
© 2009 Europa Technologies

Google

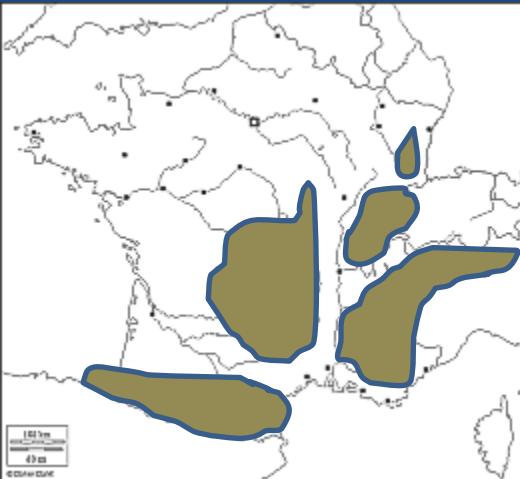
47°16'33.58" N 2°13'01.19" O

élev. 3 m

Altitude 10.48 km

## B. Identifier et connaître les principales caractéristiques de la géographie de la France dans un cadre européen et mondial

➔ Construire des outils de systématisation

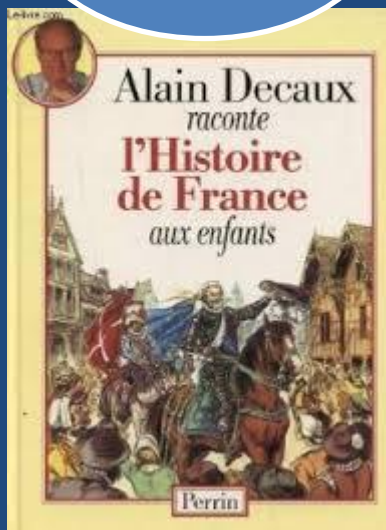


# ENSEIGNER L'HISTOIRE AU CYCLE 3

A. « L'étude s'effectue dans l'ordre chronologique par l'usage de RECITS et l'observation de quelques DOCUMENTS. »

➔ L'histoire se raconte !

Récit



Image



Filmographie



→ Toutes les disciplines

## Découvrir le monde - Histoire - Cycle 3

- Maternelle
- Cycle 2
- Cycle 3


### La Préhistoire

→ Retour au choix des points clés du programme scolaire

6 vidéos

Trier par : Durée | Dernières ajoutées | Les plus consultées

#### Les nouveautés



Toutes les nouveautés

#### Les thématiques



#### L'homme Cro-Magnon, un artiste

Durée : 04 min 14 s Date de publication : 09/2011 Collection vidéo : C'est pas sorcier

Fred et Jamy présentent les activités artistiques de l'homme de Cro-Magnon, peintre, sculpteur, couturier et musicien. Fred explore la grotte de Lascaux II et éclaire les (...)



#### L'homo sapiens sapiens

Durée : 07 min 29 s Date de publication : 09/2011 Collection vidéo : C'est pas sorcier

Fred et Jamy décrivent les inventions de l'homo sapiens sapiens et plus particulièrement de l'ancêtre de l'homme moderne : l'homme de Cro magnon. Jamy resitue historiquement (...)



#### De l'homo habilis à l'homme Neandertal


Durée : 08 min 55 s Date de publication : 09/2011 Collection vidéo : C'est pas sorcier

Fred et Jamy exposent l'évolution de l'homme préhistorique, depuis le premier homme capable de fabriquer des outils, l'Homo habilis, jusqu'à l'homme de Néandertal qui donnait (...)

B. « S'assurer que les élèves connaîtront les personnages ou événements représentatifs de chacune des périodes »

➔ L'histoire se mémorise !

= Construire des outils de systématisation



# ENSEIGNER L'INSTRUCTION CIVIQUE AU CYCLE 3

A. « Les élèves étudient plus particulièrement...les règles élémentaires d'organisation de la vie publique et de la démocratie.»

Actualité

Elections



Commémorations



Actions solidaires  
ou EDD